








**LEGENDA**

stav	návrh	
		<i>hranice řešeného území</i>
		<i>hranice zastavěného území k 25.10.2023</i>
		<i>hranice ploch přestavby</i>


**Záznam o účinnosti  
územně plánovací dokumentace**

název dokumentace:  
**Změna č. 1 územního plánu Rohatsko**

správní orgán, který územně plánovací dokumentaci vydal:  
**Zastupitelstvo obce Rohatsko**

číslo jednací: \_\_\_\_\_ nabytí účinnosti: \_\_\_\_\_

oprávněná úřední osoba pořizovatele: \_\_\_\_\_  
podpis a otisk úředního razítka

SCHÉMA	ORIENTACE 	ČÍSLO PARE
--------	--	------------

RAZÍTKO
---------

ING. ARCH. LADISLAV KOMRSKA ARCHITEKTONICKÝ ATELIER  
PRAHA 4, MLADENOVŮVA 3234

NÁZEV ZAKÁZKY: ÚZEMNÍ PLÁN ROHATSKO - ZMĚNA Č. 1  
MÍSTO ZAKÁZKY: ROHATSKO, STŘEDOČESKÝ KRAJ  
POŘIZOVATEL: OBECNÍ ÚŘAD ROHATSKO

ZAK.Č.: 618/2023  
STUPEŇ: ZMĚNA Č. 1 ÚP  
DATUM: 25.10.2023  
MĚŘÍTKO: 1 : 5 000

NÁZEV VÝKRESU: PŘÍLOHA: **1.a**

**NÁVRH ZMĚNY Č. 1 ÚP  
ZÁKLADNÍ ČLENĚNÍ ÚZEMÍ**